

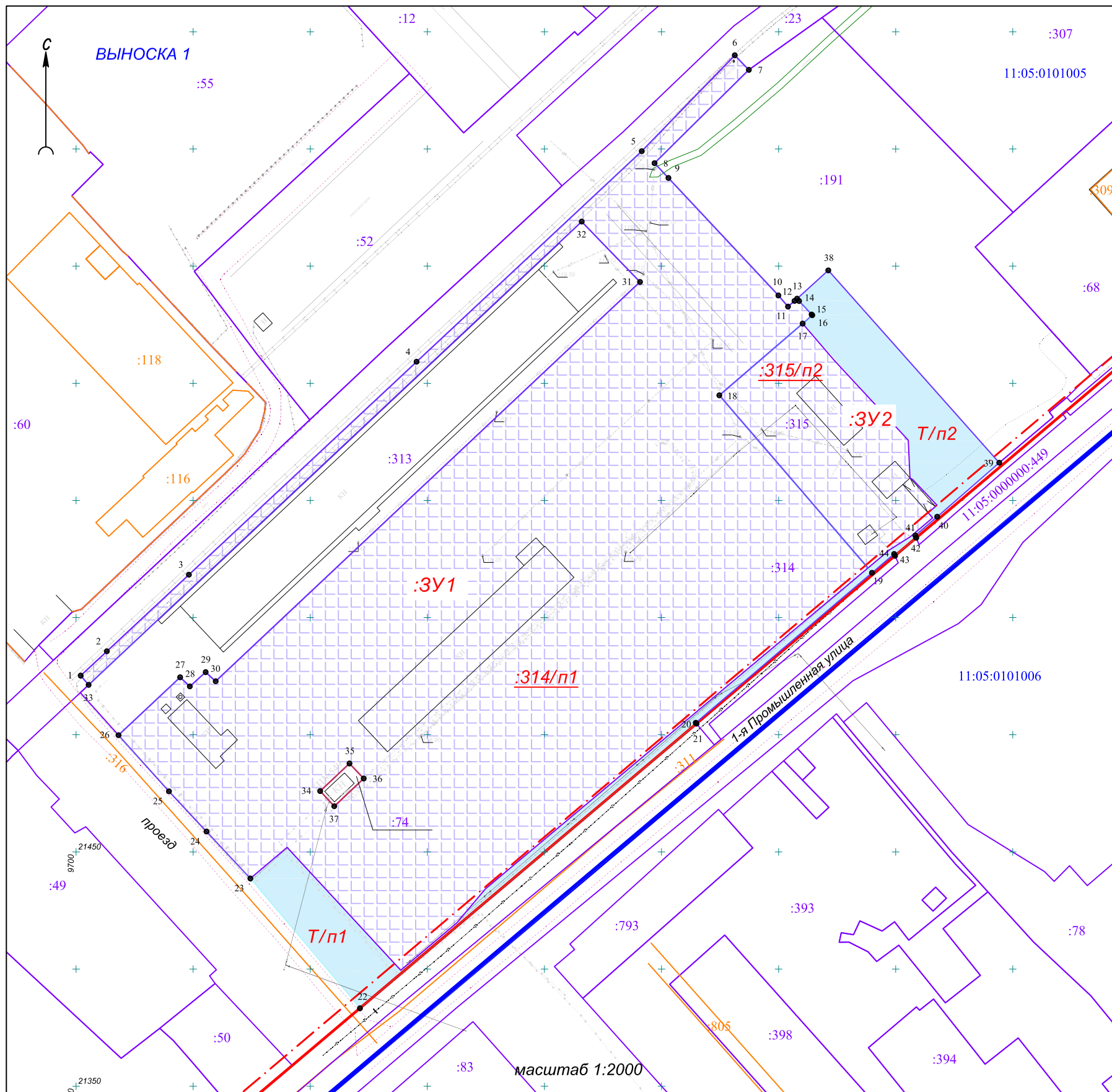
Условные обозначения

- ЗУ1 - образуемые земельные участки, условный номер
- П-2 - территориальная зона производственных и коммунально-складских объектов II класса опасности
- О-1 - территориальная зона делового, общественного и коммерческого назначения
- ИТ-1 - территориальная зона объектов инженерной инфраструктуры, в том числе:
- ИТ-2.5 - территориальная зона улично-дорожной сети









ПРИМЕЧАНИЕ:

1. Чертеж межевания подготовлен на материалах топографо-геодезической съемки, выполненной ОАО ИП "Комигражданпроект" в апреле 2021года;
2. Границы зон действия публичных сервитутов на рассматриваемой территории отсутствуют;
3. образуемые земельные участки, которые после образования будут относиться к территориям общего пользования или имуществу общего пользования - отсутствуют;
4. В рамках проекта межевания территории образование земельных участков в отношении которых предполагается резервирование и (или) изъятие для государственных и муниципальных нужд не проводится.

							Земельный участок расположенный по адресу : Республика Коми, г. Сыктывкар, в границах кадастрового квартала 11:05:0101005		
Изм.	Кол.уч	Лист	Н.док	Подпись	Дата	Основная часть проекта межевания территории. Графическая часть.	Стадия	Лист	Листов
Выполнил	Т.Л.Вежова	09.21	09.21	09.21	09.21			1	2
Проверил	Т.Л.Вежова	09.21	09.21	09.21	09.21	Чертеж межевания территории масштаб 1:10000	ИП Вежова Т.Л.		





Условные обозначения

-  - существующие красные линии;
-  - линии ограничения застройки;
-  - номер и граница кадастрового квартала;
-  - границы и кадастровые номера существующих земельных участков по данным Государственного кадастра недвижимости;
-  - границы и кадастровые номера существующих объектов капитального строительства по данным Государственного кадастра недвижимости;
-  - граница и условный номер образуемого путем перераспределения земельного участка, характерная точка границ образуемого земельного участка;
-  - обозначение территории, включаемой в состав земельного участка, образуемого в результате перераспределения;
-  - обозначение существующего земельного участка, включаемого в состав земельного участка, образуемого в результате перераспределения;
-  - инженерные сети, кабели связи;
-  - производственные железнодорожные пути;
-  - здания, строения и сооружения;

ПРИМЕЧАНИЕ:

1. Чертеж межевания подготовлен на материалах топографо-геодезической съемки, выполненной ОАО ИП "Комигражданпроект" в апреле 2021года;
2. Границы зон действия публичных сервитутов на рассматриваемой территории отсутствуют;
3. образуемые земельные участки, которые после образования будут относиться к территориям общего пользования или имуществу общего пользования - отсутствуют;
4. В рамках проекта межевания территории образование земельных участков в отношении которых предполагается резервирование и (или) изъятие для государственных и муниципальных нужд не проводится;
5. образуемые земельные участки расположенный в границах территориальной зоны П-2 (зона производственных и коммунально-складских объектов II класса опасности);
6. Каталог координат образуемых земельных участков представлен в томе 1 проекта межевания территории (раздел 1).

						Земельный участок расположенный по адресу : Республика Коми, г. Сыктывкар, в границах кадастрового квартала 11:05:0101005			
Изм.	Кол.уч	Лист	Н.док	Подпись	Дата	Основная часть проекта межевания территории. Графическая часть.	Стадия	Лист	Листов
								2	2
Выполнил	Т.Л.Вежова				09.21	Чертеж межевания территории	ИП Вежова Т.Л.		
Проверил	Т.Л.Вежова				09.21				